



CITTÀ DI CARPI
 Sett. S3 - Ambiente - Transizione Ecologica
 Servizio Qualità Ecologico - Ambientale
 Sett. S5 - Opere Pubbliche - Manutenzione della Città
 Servizio Mobilità

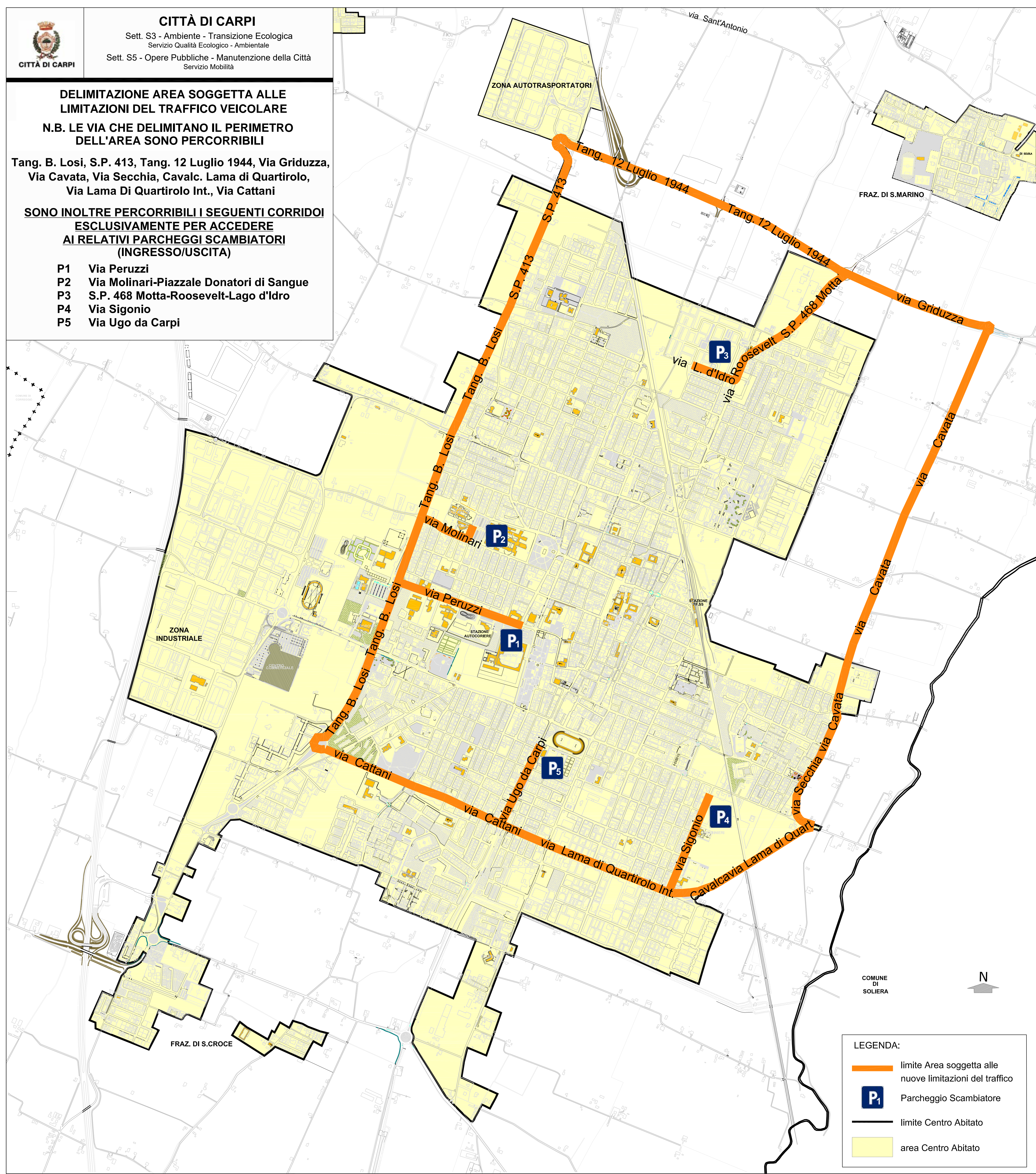
**DELIMITAZIONE AREA SOGGETTA ALLE
 LIMITAZIONI DEL TRAFFICO VEICOLARE**

**N.B. LE VIE CHE DELIMITANO IL PERIMETRO
 DELL'AREA SONO PERCORRIBILI**





**Tang. B. Losi, S.P. 413, Tang. 12 Luglio 1944, Via Griduzza,
 Via Cavata, Via Secchia, Cavalc. Lama di Quartirollo,
 Via Lama Di Quartirollo Int., Via Cattani**

**SONO INOLTRE PERCORRIBILI I SEGUENTI CORRIDOI
 ESCLUSIVAMENTE PER ACCEDERE
 AI RELATIVI PARCHEGGI SCAMBIATORI
 (INGRESSO/USCITA)**

- P1** Via Peruzzi
- P2** Via Molinari-Piazzale Donatori di Sangue
- P3** S.P. 468 Motta-Roosevelt-Lago d'Idro
- P4** Via Sigonio
- P5** Via Ugo da Carpi



LEGENDA:

-  limite Area soggetta alle nuove limitazioni del traffico
-  Parcheggio Scambiatore
-  limite Centro Abitato
-  area Centro Abitato