

PRESENTAZIONE DOMANDA TRAMITE PORTALE

<https://demanio-do.arpae.it/domanda/>

REQUISITI:

SPID

PRESENTAZIONE DOMANDA ONLINE

Portale Demanio Idrico



Per "demanio" si intende il complesso dei beni che appartengono ad un ente pubblico e che servono a soddisfare bisogni della generalità dei cittadini o altra funzione pubblica.

Il Codice Civile, in particolare il primo comma dell'art.822, indica come demaniali "i fiumi, i torrenti, i laghi e le altre acque definite pubbliche dalle leggi in materia", che vanno a costituire il cosiddetto "demanio idrico".

Per l'art. 823 "I beni che fanno parte del demanio pubblico sono inalienabili e non possono formare oggetto di diritti a favore di terzi, se non nei modi e nei limiti stabiliti dalle leggi che li riguardano" (es. atto di concessione).

Quanto alla competenza sulle concessioni, l'art. 86 del decreto legislativo n. 112 del 1998 ha demandato alle Regioni e agli Enti locali competenti per territorio la gestione dei beni del demanio idrico.

La Legge Regionale n. 13 del 2015 "Riforma del sistema di governo regionale e locale e disposizioni su città metropolitana di Bologna, Province, Comuni e loro unioni" agli articoli 14 e 16 prevede che le funzioni in materia ambientale afferenti le concessioni relative alle risorse idriche e all'utilizzo del demanio idrico sono esercitate dalla Regione Emilia-Romagna tramite ARPAE - Agenzia regionale per la prevenzione, l'ambiente e l'energia.

Per informazione di dettaglio sui [procedimenti concessori](#) consultare le pagine:

[ACQUE PUBBLICHE](#)

[AREE DEL DEMANIO IDRICO](#)

Informazioni per la compilazione della domanda online sono consultabili alla pagina [domanda online](#) del sito Arpae

[Sedi e contatti ARPAE](#)

[Accedi al servizio](#)

PRESENTAZIONE DOMANDA ONLINE

CHI PUÒ PRESENTARE DOMANDA?

Le domande possono essere presentate:

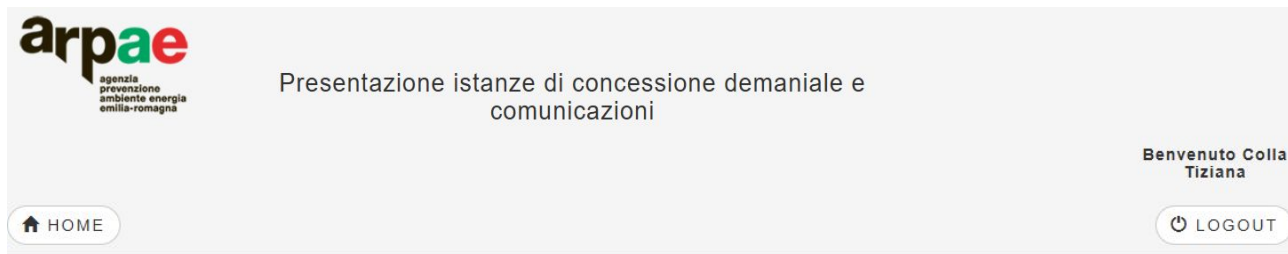
- per conto proprio

oppure tramite

- delegato
- rappresentante legale dell'azienda
- rappresentante titolato alla firma degli atti

PRESENTAZIONE DOMANDA ONLINE

DOPO AVER EFFETTUATO L'ACCESSO TRAMITE SPID APPARE LA SEGUENTE SCHERMATA:



The screenshot shows the ARPAE online portal dashboard. At the top left is the ARPAE logo, which includes the text "agenzia prevenzione ambiente energia emilia-romagna". In the center, the main heading reads "Presentazione istanze di concessione demaniale e comunicazioni". On the right side, the user is greeted with "Benvenuto Colla Tiziana". At the bottom left, there is a "HOME" button with a house icon. At the bottom right, there is a "LOGOUT" button with a power icon.



Inserisci una domanda



Monitoraggio domande

PRESENTAZIONE DOMANDA ONLINE

CLICCANDO SU INSERISCI DOMANDA ALLA SCHERMATA SI AGGIUNGONO LE DUE OPZIONI INDICATE DALLA FRECCIA E CLICCARE SU INSERISCI UNA DOMANDA

The image shows a screenshot of the arpa.e website interface. At the top left is the logo for arpa.e (agenzia prevenzione ambiente energia emilia-romagna). The main header text reads "Presentazione istanze di concessione demaniale e comunicazioni". On the right, it says "Benvenuto Colla Tiziana". Below the header are two buttons: "HOME" and "LOGOUT".

Below the header, there are two main content areas:

- The left area features a circular icon of a waterfall and a button labeled "Inserisci una domanda".
- The right area features a clipboard icon with a checkmark and a button labeled "Monitoraggio domande".


A yellow arrow points from the left towards two additional buttons located below the main content areas:

- A button labeled "Inserisci una domanda" positioned below the waterfall icon.
- A button labeled "Inserisci dichiarazione" positioned below the clipboard icon.

PRESENTAZIONE DOMANDA ONLINE


PROCEDERE CON LA COMPILAZIONE DEI SEGUENTI CAMPI:

Inserimento domanda




Seleziona ufficio:

Seleziona ufficio



Seleziona categoria:

Seleziona categoria



**Seleziona tipo
domanda:**

Seleziona tipo domanda



PRESENTAZIONE DOMANDA ONLINE

SELEZIONARE **UFFICIO DI COMPETENZA** (ufficio di competenza è consultabile al link: <https://www.arpae.it/it/autorizzazioni-e-concessioni>)



The image shows a screenshot of a web application interface. At the top, there are navigation tabs: "Inserisci una", "Monitoraggio", and "Ins". Below these, there is a dropdown menu labeled "Seleziona ufficio:". The dropdown menu is open, displaying a list of options: "SAC PIACENZA", "SAC PARMA", "SAC REGGIO EMILIA", "SAC MODENA", "SAC BOLOGNA", "SAC FERRARA", "SAC RAVENNA", "SAC FORLI'-CESENA", "SAC RIMINI", and "DIREZIONE TECNICA". A yellow arrow points to the dropdown field. Below the dropdown menu, there is a label "Seleziona ufficio:" and a dropdown menu with the text "Seleziona ufficio" and a downward arrow.

Seleziona ufficio:

- Seleziona ufficio
- SAC PIACENZA
- SAC PARMA
- SAC REGGIO EMILIA
- SAC MODENA
- SAC BOLOGNA
- SAC FERRARA
- SAC RAVENNA
- SAC FORLI'-CESENA
- SAC RIMINI
- DIREZIONE TECNICA

PRESENTAZIONE DOMANDA ONLINE

SELEZIONARE LA **CATEGORIA ACQUE O AREE** (in caso di richiesta di entrambe selezionare come categoria ACQUE)

Inserimento domanda

Seleziona ufficio: SAC PIACENZA

Seleziona categoria: **Seleziona categoria**

Seleziona tipo domanda: Aree
Acque




PRESENTAZIONE DOMANDA ONLINE

SELEZIONARE TIPO DOMANDA

Inserimento domanda

Seleziona ufficio:

Seleziona categoria:

 Seleziona tipo domanda:

- Seleziona tipo domanda
- NUOVA/VARIANTE/RINNOVO CON VARIANTE
- NUOVA/RINNOVO/VARIANTE
- RINNOVO SENZA VARIANTE
- SUBENTRO/CAMBIO TITOLARITA'

PRESENTAZIONE DOMANDA ONLINE

NELLA CATEGORIA ACQUE IN TIPOLOGIA DOMANDA NUOVA/VARIANTE/RINNOVO CON VARIANTE SELEZIONARE **TIPO RICHIESTA**

Inserimento domanda

Seleziona ufficio:

Seleziona categoria:

Seleziona tipo
domanda:

Tipo richiesta



Dropdown menu showing request types:

- Nuova concessione semplificata
- Nuova concessione ordinaria
- Variante sostanziale alla concessione
- Variante non sostanziale alla concessione
- Rinnovo con variante sostanziale
- Rinnovo con variante non sostanziale

▼

PRESENTAZIONE DOMANDA ONLINE

NELLA CATEGORIA ACQUE IN TIPOLOGIA RINNOVO SENZA VARIANTE E IN TIPOLOGIA SUBENTRO/CAMBIO TITOLARITÀ NON C'È LA SPECIFICA TIPO RICHIESTA. SI PROSEGUE CLICCANDO SU **AVANTI**

Inserimento domanda

Seleziona ufficio:

SAC PARMA



Seleziona categoria:

Acque



Seleziona tipo
domanda:

RINNOVO SENZA VARIANTE



> AVANTI

Inserimento domanda

Seleziona ufficio:

SAC PARMA



Seleziona categoria:

Acque



Seleziona tipo
domanda:

SUBENTRO/CAMBIO TITOLARITA'



> AVANTI

PRESENTAZIONE DOMANDA ONLINE

NELLA CATEGORIA AREE IN TIPOLOGIA DOMANDA NUOVA/RINNOVO/VARIANTE
SELEZIONARE **TIPO RICHIESTA**

Inserimento domanda

Seleziona ufficio:

SAC PARMA

Seleziona categoria:

Nuova Concessione

Nuova Concessione con regolarizzazione di occupazione

Concessione per occupazione occasionale

Variante a concessione vigente

Rinnovo con variante a concessione vigente

Seleziona tipo
domanda:

Seleziona tipo
richiesta:



PRESENTAZIONE DOMANDA ONLINE

NELLA CATEGORIA AREE IN TIPOLOGIA RINNOVO SENZA VARIANTE E IN TIPOLOGIA SUBENTRO/CAMBIO TITOLARITÀ NON C'È LA SPECIFICA TIPO RICHIESTA. SI PROSEGUE CLICCANDO SU **AVANTI**

Inserimento domanda

Seleziona ufficio:

SAC PARMA

Seleziona categoria:

Aree

Seleziona tipo
domanda:

RINNOVO SENZA VARIANTE

➤ AVANTI

Inserimento domanda

Seleziona ufficio:

SAC PARMA

Seleziona categoria:

Aree

Seleziona tipo
domanda:

SUBENTRO/CAMBIO TITOLARITA'

➤ AVANTI

PRESENTAZIONE DOMANDA ONLINE

PARTE DEI DATI SONO PRECOMPILATI A SEGUITO DELL'ACCESSO CON LO SPID. CONTROLLARE I DATI E **INTEGRARE I DATI OBBLIGATORI (*)**

Inserisci dati domanda: NUOVA/VARIANTE/RINNOVO CON VARIANTE ← Indietro

Tipo richiesta (*)

Dati richiedente (in caso di più co-intestatari inserire l'apposito allegato presente nella sezione allegati della domanda)

Nominativo (*)

Nato/a a (*) In data (*)

Residente in (*) Prov. (*)

Indirizzo (*) n. (*) C.A.P. (*)

C.F. / P. IVA (*) Tel./Cell. (*)


E-mail (*)

P.E.C.

In nome per conto proprio Nel ruolo di

PRESENTAZIONE DOMANDA ONLINE

IN CASO DI PRESENTAZIONE DELL'ISTANZA DA PARTE DI UN DELEGATO SELEZIONARE NEL RUOLO DI E SI APRE LA SEGUENTE SCHERMATA. **SCEGLIERE IL RUOLO** E COMPILARE CON I **DATI DEL CONCESSIONARIO**.

In nome per conto proprio  Nel ruolo di

Ruolo (*) ▼

Denominazione (*)

In qualità di rappresentante legale dell'azienda

Indirizzo (*) in qualità di delegato

in qualità di rappresentante titolato alla firma degli atti per il richiedente

C.A.P. (*)

Città (*) Prov. (*)

C.F. / P. IVA (*) Tel./Cell. (*)

E-mail (*)

P.E.C. (*)

PRESENTAZIONE DOMANDA ONLINE

INSERIRE UN PUNTO DI PRELIEVO

Quantitativi complessivi (calcolati in automatico)

portata massima totale di prelievo	l/s	portata media totale di prelievo	l/s	volume massimo totale di prelievo	mc/anno
------------------------------------	-----	----------------------------------	-----	-----------------------------------	---------

 [AGGIUNGI PUNTO DI PRELIEVO](#)

Comunicazioni

Si richiede che le comunicazioni vengano inviate all'indirizzo mail/pec:
(da compilare solo nel caso in cui l'indirizzo sia diverso da quello del richiedente e in caso di delegato inserire l'apposito allegato di delega presente nella sezione allegati della domanda)

Il sottoscritto, inoltre:

DICHIARA

- di essere a conoscenza che in assenza del titolo concessorio e di eventuali ulteriori titoli abilitativi necessari non è possibile esercitare il prelievo di risorsa idrica
- di essere altresì a conoscenza delle sanzioni derivanti da dichiarazioni mendaci e per le ipotesi di falsità in atti previste dall'art.76 D.P.R. 445/2000 e delle conseguenze di cui all'art.75 del medesimo Decreto

[VISUALIZZA INFORMATIVA SULLA PRIVACY](#)

Per inserire la domanda è necessario prendere visione dell'informativa privacy

PRESENTAZIONE DOMANDA ONLINE

SELEZIONARE IL TIPO DI USO DA RICHIEDERE



Uso della risorsa richiesta

Tipo uso (*)

Tipo di derivazione

portata massima tot (*) mc/anno

Tipo (*)

- Domestico
- Irriguo agricolo
- Piscicoltura
- Promiscuo agricolo
- Irrigazione impianti sportivi e/o aree verdi
- Idroelettrico
- Mulini ad esclusivo scopo didattico, turistico e ricreativo
- Industriale
- Igienico ed assimilati
- Consumo umano
- Ambientale

Ubicazione Prelievo

Comune(*)

Sezione

X (*) **Y (*)** **Cod. Corpo Idrico**

Sponda:

Per ricavare le coordinate UTM-RER e codice corpo idrico, accedere al [sito di arpae](#)

Proprietà (*)

Area Protetta (*)

Approvvigionamento tramite altre fonti già attive

Specificare altre fonti

PRESENTAZIONE DOMANDA ONLINE

ACQUE USO IRRIGUO

PUNTO DI PRELIEVO 1



Usò della risorsa richiesta

Tipo uso (*)

Irriguo agricolo

Area da irrigare (*)

5

Ettari

Dato Catastale

Comune di (*)

PARMA

Località

Seleziona una località

Sezione

Foglio(*)

5

Mappale/i (*)

10

Mappale:

parte

AGGIUNGI DATO CATASTALE

AGGIUNGI DATO CATASTALE STESSO COMUNE

Tipologia coltura

Coltura (*)

DRUPACEE

Superficie (*)

3

ha

Tipologia coltura

Coltura (*)

MAIS

Superficie (*)

2

ha

AGGIUNGI TIPOLOGIA COLTURA

PRESENTAZIONE DOMANDA ONLINE

Tipo impianto (*)

goccia



Tipologia impianto irriguo a pioggia



Estensione (*)

2

ha

Percentuale (*)

40

%

Tipologia impianto irriguo a goccia



Estensione (*)

3

ha

Percentuale (*)

60

%

PRESENTAZIONE DOMANDA ONLINE

Tipo di derivazione

portata massima tot
(*)

l/s

portata media tot (*)

l/s

volume massimo tot
(*)

mc/anno

Tipo (*)

Acque superficiali da corso d'acqua

Prelievo non continuativo



Durata Prelievo

mesi

Opera (*)

Opera mobile

Descrizione

MOTO POMPA MOBILE

Equipaggiato
(tipo
pompa)

Potenza

KW

Diametro

mm

In caso di presa da subalveo profondità dell'opera di
captazione

m

PRESENTAZIONE DOMANDA ONLINE

COMPILARE I DATI RICHIESTI.

PER RICAVALRE:

- COD. CORPO IDRICO
- COORDINATE UTM-RER

CLICCARE SUL SITO

Tipo occupazione	<input type="text" value="Occupazione tramite condotta"/>		
Condotta di adduzione n.	<input type="text" value="1"/>	Diametro	<input type="text" value="120"/> mm
Lunghezza	<input type="text" value="20"/> m		
Tipo occupazione demaniale	<input type="text" value="nessun provvedimento/istanza"/>		
<i>Ubicazione Prelievo</i>			
Comune(*)	<input type="text" value="PARMA"/>	Località	<input type="text" value="Seleziona una località"/>
Sezione	<input type="text"/>	Foglio (*)	<input type="text" value="4"/>
		Elenco Mappali (*)	<input type="text" value="6"/>
X (*)	<input type="text" value="606203"/>	Y (*)	<input type="text" value="953451"/>
		Cod. Corpo Idrico	<input type="text" value="IT080117000000005ER"/>
Sponda:	<input type="text" value="sinistra"/>		
	Per ricavare le coordinate UTM-RER e codice corpo idrico, accedere al sito di arpae		
Proprietà (*)	<input type="text" value="Appartenente al demanio idrico"/>		
Area Protetta (*)	<input type="text" value="Non ricadente in area naturale protetta/sito della Rete Natura 2000(SIC o ZPS)"/>		
<i>Approvvigionamento tramite altre fonti già attive</i>			
Specificare altre fonti	<input type="text" value="Seleziona opera"/>		



PRESENTAZIONE DOMANDA ONLINE

POSIZIONARSI E CLICCARE CON IL TASTO DESTRO PER RICAVARE LE COORDINATE UTM-RER

The screenshot displays the 'arpa.e emilia-romagna' web application interface. The main header includes the 'arpa.e emilia-romagna' logo and the 'Cartografia' title. Below the header, the page title is 'Disegna Coordinate'. A dropdown menu for 'Sistema di coordinate:' is set to 'UTM-RER'. A yellow arrow points to a button labeled '1' next to the coordinate values: X: 606203,46774 and Y: 953451,64154. An 'Opzioni...' dialog box is open, showing 'Corpi idrici fluviali - Piano di' with a '1 di 3' indicator. The dialog lists 'Corpi idrici fluviali - Piano di Gestione 2021' with the code 'IT080117000000005ER' and the body 'Corpo idrico: T. PARMA'. A '1' in a black circle is positioned over the map area, corresponding to the coordinate values shown in the bottom right corner of the map.

arpa.e
emilia-romagna

Cartografia

Disegna Coordinate

Sistema di coordinate:
UTM-RER

1 X: 606203,46774
Y: 953451,64154

Opzioni...

Corpi idrici fluviali - Piano di 1 di 3

☆ Corpi idrici fluviali - Piano di Gestione 2021

Codice: IT080117000000005ER
Corpo idrico: T. PARMA

Dettagli Rimuovi dai risultati

1 X: 606203,46774
Y: 953451,64154

PRESENTAZIONE DOMANDA ONLINE

AL TERMINE DELL'INSERIMENTO DEI DATI RELATIVI AL PRELIEVO VISUALIZZARE E PRENDERE VISIONE INFORMATIVA PRIVACY E CLICCARE SU SALVA BOZZA

Comunicazioni

Si richiede che le comunicazioni vengano **inviare all'indirizzo mail/pec:**

(da compilare solo nel caso in cui l'indirizzo sia diverso da quello del richiedente e in caso di delegato inserire l'apposito allegato di delega presente nella sezione allegati della domanda)

Il sottoscritto, inoltre:

DICHIARA

- di essere a conoscenza che in assenza del titolo concessorio e di eventuali ulteriori titoli abilitativi necessari non è possibile esercitare il prelievo di risorsa idrica
- di essere altresì a conoscenza delle sanzioni derivanti da dichiarazioni mendaci e per le ipotesi di falsità in atti previste dall'art.76 D.P.R. 445/2000 e delle conseguenze di cui all'art.75 del medesimo Decreto



VISUALIZZA INFORMATIVA SULLA PRIVACY



 SALVA IN BOZZA

PRESENTAZIONE DOMANDA ONLINE

DOPO AVER CLICCATO SU SALVA IN BOZZA APPARE QUESTA SCHERMATA. CLICCARE SUL LINK INSERITA DOMANDA


Il sottoscritto, inoltre:

DICHIARA

- di essere a conoscenza che in assenza del titolo concessorio e di eventuali ulteriori titoli abilitativi necessari non è possibile esercitare il prelievo di risorsa idrica
- di essere altresì a conoscenza delle sanzioni derivanti da dichiarazioni mendaci e per le ipotesi di falsità in atti previste dall'art.76 D.P.R. 445/2000 e delle conseguenze di cui all'art.75 del medesimo Decreto

[VISUALIZZA INFORMATIVA SULLA PRIVACY](#)

Inserita domanda ND_000000000001228. [Clicca qui per verificare i dati inseriti e caricare gli allegati](#)



PRESENTAZIONE DOMANDA ONLINE

APPARE LA SEGUENTE SCHERMATA, VERIFICARE I DATI

DOMANDA IN BOZZA: ND_000000000001228

Nuova concessione di derivazione

Tipo richiesta (*)

Nuova concessione ordinaria

Dati richiedente (in caso di più co-intestatari inserire l'apposito allegato presente nella sezione allegati della domanda)

Nominativo (*)

Colla Tiziana

Nato/a a (*)

bologna

In data (*)

29/05/1978

Residente in (*)

bologna

Prov. (*)

BO

Indirizzo (*)

VIA INDIPENDENZA

n. (*)

5

C.A.P. (*)

40100

C.F. / P. IVA (*)

CLLTZN78E69A9440

Tel./Cell. (*)

3314008394

E-mail (*)

tcolla@arpae.it

P.E.C.

In nome per conto proprio



Nel ruolo di



PRESENTAZIONE DOMANDA ONLINE

APPARE LA SEGUENTE SCHERMATA,

(NEL CASO SI DEBBA INSERIRE PIÙ PUNTI DI PRELIEVO CLICCARE **AGGIUNGI PUNTO DI PRELIEVO** E COMPILARE I DATI DEL NUOVO PRELIEVO, NELLA PARTE IN ALTO VERRÀ COMPILATO DAL SISTEMA LA SOMMA DEI QUANTITATIVI DEI VARI PUNTI DI PRELIEVO)

VERIFICARE I DATI E FARE SALVA IN DOMANDE DA COMPLETARE.

APPARE IL LINK PER CARICARE GLI ALLEGATI

Quantitativi complessivi (calcolati in automatico)

portata massima totale di prelievo	5	l/s	portata media totale di prelievo	1,5	l/s	volume massimo totale di prelievo	16000	mc/anno
------------------------------------	---	-----	----------------------------------	-----	-----	-----------------------------------	-------	---------

AGGIUNGI PUNTO DI PRELIEVO

PUNTO DI PRELIEVO 1

Comunicazioni

Si richiede che le comunicazioni vengano inviate all'indirizzo mail/pec:
(da compilare solo nel caso in cui l'indirizzo sia diverso da quello del richiedente e in caso di delegato inserire l'apposito allegato di delega presente nella sezione allegati della domanda)

Il sottoscritto, inoltre:

DICHIARA

- di essere a conoscenza che in assenza del titolo concessorio e di eventuali ulteriori titoli abilitativi necessari non è possibile esercitare il prelievo di risorsa idrica
- di essere altresì a conoscenza delle sanzioni derivanti da dichiarazioni mendaci e per le ipotesi di falsità in atti previste dall'art.76 D.P.R. 445/2000 e delle conseguenze di cui all'art.75 del medesimo Decreto

SALVA IN DOMANDE DA COMPLETARE **ELIMINA**

Inserita domanda ND_0000000000001228. [Clicca qui per verificare i dati inseriti e caricare gli allegati](#)

PRESENTAZIONE DOMANDA ONLINE

CARICARE GLI ALLEGATI

DATI DOMANDA

ALLEGATI DOMANDA

Allegati Precaricati: se gli allegati sono corretti è possibile completare la domanda senza ricaricarli, altrimenti ricaricarli selezionando il bottone completa

DOMANDA DA COMPLETARE: ND_000000000001228 Nuova concessione di derivazione

Spese di istruttoria (*)	<input type="button" value="Scegli file"/> NESSUN FILE SELEZIONATO
Dichiarazione sostitutiva di marca da bollo (*)	<input type="button" value="Scegli file"/> NESSUN FILE SELEZIONATO
Modulo con l'indicazione degli eventuali co-intestatarì e documenti degli stessi	<input type="button" value="Scegli file"/> NESSUN FILE SELEZIONATO i
Estratto della carta tecnica regionale (CTR 1:10.000) con localizzazione dell'opera di prelievo (*)	<input type="button" value="Scegli file"/> NESSUN FILE SELEZIONATO
Planimetria catastale (1:2.000) con localizzazione dell'opera di prelievo (in caso di uso irriguo anche del terreno da irrigare) (*)	<input type="button" value="Scegli file"/> NESSUN FILE SELEZIONATO
Relazione tecnica generale, a firma di un tecnico qualificato di settore (*)	<input type="button" value="Scegli file"/> NESSUN FILE SELEZIONATO
Studio idrogeologico, a firma di un geologo iscritto al relativo Albo o Ordine professionale, (per concessione ordinaria da acque sotterranee)	<input type="button" value="Scegli file"/> NESSUN FILE SELEZIONATO
Elaborati grafici delle opere di prelievo in scala 1:200-1:500 in caso di acque sotterranee e sorgive e in scala 1:100 in caso di acque superficiali (*)	<input type="button" value="Scegli file"/> NESSUN FILE SELEZIONATO
Analisi di fattibilità di impianti utili a consentire il riciclo, il riuso ed il risparmio della risorsa idrica, a firma di un tecnico abilitato (*)	<input type="button" value="Scegli file"/> NESSUN FILE SELEZIONATO
Dichiarazione di assenso del proprietario, se la derivazione ricade su immobile di proprietà di altro soggetto	<input type="button" value="Scegli file"/> NESSUN FILE SELEZIONATO
In caso di uso promiscuo agricolo, allegare documentazione attestante l'appartenenza alle categorie di imprese di cui al punto 2, DGR 1994/2006	<input type="button" value="Scegli file"/> NESSUN FILE SELEZIONATO
Modello A1 o A2 di pre-valutazione d'incidenza/esito della valutazione d'incidenza nel caso in cui l'intervento rientri nei siti della Natura 2000, come stabilito dalla D.G.R. 1191/2007	<input type="button" value="Scegli file"/> NESSUN FILE SELEZIONATO
Nulla osta dell'ente di gestione dell'area naturale protetta/attestazione di presentazione dell'istanza/dichiarazione asseverata della non necessità del nulla osta	<input type="button" value="Scegli file"/> NESSUN FILE SELEZIONATO

PRESENTAZIONE DOMANDA ONLINE

CARICARE GLI ALLEGATI E SELEZIONARE COMPLETA

Computo metrico della superficie da occupare, completo di elementi utili al fine del calcolo del canone (obbligatorio solo per derivazioni con occupazione di area demaniale)

Scegli file NESSUN FILE SELEZIONATO

Documentazione fotografica dello stato dei luoghi (obbligatorio solo per derivazioni con occupazione di area demaniale)

Scegli file NESSUN FILE SELEZIONATO

Progetto a firma del richiedente e dei tecnici previsti per legge (obbligatorio solo per derivazioni con occupazione di area demaniale, vedi info per i dettagli)

Scegli file NESSUN FILE SELEZIONATO



Altri allegati

Scegli file NESSUN FILE SELEZIONATO

 COMPLETA



L'Amministrazione si riserva comunque di richiedere, in fase istruttoria, l'ulteriore documentazione tecnica che ritenesse necessaria per una adeguata valutazione delle istanze proposte.

PRESENTAZIONE DOMANDA ONLINE

APPARE LA SEGUENTE
SCHERMATA

SE SI SELEZIONA *TORNA ALLO
STATO DI LAVORAZIONE* GLI
ALLEGATI PRECEDENTEMENTE
CARICATI VERRANNO
CANCELLATI

PER PROSEGUIRE
SELEZIONARE *INVIA DOMANDA*

DOMANDA DA INVIARE: ND_000000000001228
Nuova concessione di derivazione

Tipo richiesta: Nuova concessione ordinaria

Dati richiedente (in caso di più co-intestatari inserire l'apposito allegato presente nella sezione allegati della domanda)


Nominativo	Colla Tiziana				
Nato/a a	bologna	In data	29/05/1978		
Residente in	bologna	Prov.	BO		
Indirizzo	VIA INDIPENDENZA	n.	5	C.A.P.	40100
C.F. / P. IVA	CLLTZN78E69A9440	Tel./Cell.	3314008394		
E-mail	tcolla@arpae.it				
P.E.C.					

In nome per conto proprio Nel ruolo di

Quantitativi complessivi (calcolati in automatico)

Portata massima totale di prelievo	5 l/s	Portata media totale di prelievo	1.5 l/s	Volume massimo totale di prelievo	16000 mc/anno
------------------------------------	-------	----------------------------------	---------	-----------------------------------	---------------

PUNTO DI PRELIEVO 1 >










✎ TORNA IN STATO DI LAVORAZIONE✉ INVIA DOMANDA📄 VISUALIZZA PDF🗑 ELIMINA

ALLEGATI DOMANDA

PRESENTAZIONE DOMANDA ONLINE

CLICCANDO SU
ALLEGATI DOMANDA
SI APRE L'ELENCO
DEGLI ALLEGATI
CARICATI

DATI DOMANDA		
ALLEGATI DOMANDA		
DOMANDA DA INVIARE: ND_0000000000001228 Nuova concessione di derivazione		
<i>Spese di istruttoria :</i>	ALLEGATO PROVA DOMANDA ONLINE.pdf	
<i>Dichiarazione sostitutiva di marca da bollo :</i>	ALLEGATO PROVA DOMANDA ONLINE.pdf	
<i>Estratto della carta tecnica regionale (CTR 1:10.000) con localizzazione dell'opera di prelievo :</i>	ALLEGATO PROVA DOMANDA ONLINE.pdf	
<i>Planimetria catastale (1:2.000) con localizzazione dell'opera di prelievo (in caso di uso irriguo anche del terreno da irrigare) :</i>	ALLEGATO PROVA DOMANDA ONLINE.pdf	
<i>Relazione tecnica generale, a firma di un tecnico qualificato di settore :</i>	ALLEGATO PROVA DOMANDA ONLINE.pdf	
<i>Elaborati grafici delle opere di prelievo in scala 1:200-1:500 in caso di acque sotterranee e sorgive e in scala 1:100 in caso di acque superficiali :</i>	ALLEGATO PROVA DOMANDA ONLINE.pdf	
<i>Analisi di fattibilità di impianti utili a consentire il riciclo, il riuso ed il risparmio della risorsa idrica, a firma di un tecnico abilitato :</i>	ALLEGATO PROVA DOMANDA ONLINE.pdf	

L'Amministrazione si riserva comunque di richiedere, in fase istruttoria, l'ulteriore documentazione tecnica che ritenesse necessaria per una adeguata valutazione delle istanze proposte.

PRESENTAZIONE DOMANDA ONLINE

QUANDO SI PRESENTA UNA DOMANDA SI PUÒ TERMINARE LA COMPILAZIONE ANCHE IN MOMENTI SUCCESSIVI PRIMA DELL'INVIO. NELL'HOME PAGE SELEZIONANDO MONITORAGGIO DOMANDE SI POSSONO VEDERE LE DOMANDE NEI VARI STATI E PROCEDERE CON LA COMPILAZIONE PER POI INVIARLE



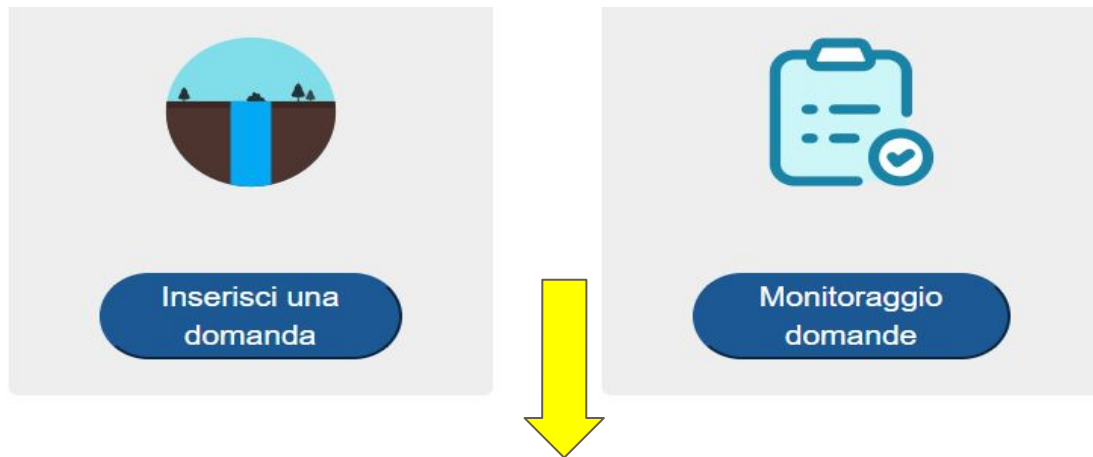
DOMANDE IN ATTESA DI PROTOCOLLAZIONE AUTOMATICA



DOMANDE IN ATTESA DI PROTOCOLLAZIONE AUTOMATICA					
Q					
DOMANDE IN BOZZA	DOMANDE DA COMPLETARE	DOMANDE DA INVIARE	DOMANDE PROTOLLATE		
Istanza domanda	Ufficio	Tipo domanda	Richiedente	Stato	
ND_0000000000001228	SAC PARMA	NUOVA/VARIANTE/RINNOVO CON VARIANTE	Colla Tiziana	CARICATA	Q

PRESENTAZIONE DOMANDA ONLINE

QUANDO SI INVIA UNA DOMANDA, L'ISTANZA PASSA NELLO STATO DI ATTESA DI PROTOCOLLAZIONE AUTOMATICA. QUANDO IL SISTEMA PROTOCOLLA E' POSSIBILE VEDERE LA DOMANDA IN DOMANDE PROTOCOLLATE CON LO STATO DI **PROTOCOLLATA**



DOMANDE IN ATTESA DI PROTOCOLLAZIONE AUTOMATICA

DOMANDE IN ATTESA DI PROTOCOLLAZIONE AUTOMATICA				
Q				
DOMANDE IN BOZZA	DOMANDE DA COMPLETARE	DOMANDE DA INVIARE	DOMANDE PROTOCOLLATE	
Istanza domanda	Ufficio	Tipo domanda	Richiedente	Stato

PRESENTAZIONE DOMANDA ONLINE

QUANDO GLI UFFICI DI COMPETENZA INIZIANO LA LAVORAZIONE DELLA DOMANDA LO STATO DELLA STESSA PASSERÀ DA PROTOCOLLATA A **PRESA IN CARICO (IL MONITORAGGIO DOMANDE VALE ANCHE PER LE DICHIARAZIONI DI LETTURA CONTATORE E PRODUZIONE IDROELETTRICO)**



Inserisci una
domanda



Monitoraggio
domande

DOMANDE IN ATTESA DI PROTOCOLLAZIONE AUTOMATICA



DOMANDE IN BOZZA	DOMANDE DA COMPLETARE	DOMANDE DA INVIARE	DOMANDE PROTOCOLLATE		
Istanza domanda	Ufficio	Tipo domanda	Richiedente	Stato	
NC_0000000000000961	SAC PARMA	NUOVA/RINNOVO/VARIANTE	Colla Tiziana	PRESA IN CARICO	
ND_0000000000000942	SAC RIMINI	NUOVA/VARIANTE/RINNOVO CON VARIANTE	Colla Tiziana	PRESA IN CARICO	
NC_0000000000000941	DIREZIONE TECNICA	NUOVA/RINNOVO/VARIANTE	Colla Tiziana	PRESA IN CARICO	